



ESPERIENZA CASEIFICAZIONE NELLA VALLE DEL BITTO ALBAREDO

€20,00 - €25,00





Solo quota Guida, ESCLUSI costi extra (vedi sez. "quota")

SABATO, 10 AGOSTO 24

L'escursione fa parte del progetto [LE PANCHINE RACCONTANO](#)

Categorie: [ESCURSIONI](#), [ESCURSIONI GIORNALIERE](#)

IMMAGINI DELLA GALLERIA





Escursione nella Valle del Bitto

Alla scoperta e conoscenza della storia passata e presente del formaggio Bitto: l'arte della caseificazione negli alpeggi, la passione di chi vive in alpeggio per produrre questo formaggio speciale; i panorami sulla Valtellina e sulle montagne e cime che si colorano di rosa al tramonto; la natura vissuta attraverso tutti i nostri sensi, dalla vista al gusto!

L'itinerario fa parte del progetto [LE PANCHINE RACCONTANO](#)

PUNTI DI INTERESSE

- I ricchi alpeggi del Bitto DOP con i suoi mille fiori;
- la caseificazione del Bitto unica nel suo genere, secondo le antiche tradizioni celtiche;
- Panorami sulla Valtellina e il Monte Disgrazia al tramonto;
- Il bosco di notte;

DETTAGLI TECNICI

Dislivello altimetrico: 320 + 100 m

Distanza percorsa: 5,5 + 2,5 km

Quota massima raggiunta: 1950 m s.l.m.

DESCRIZIONE

San Lorenzo e le stelle cadenti, la caseificazione, gli antichi alpeggi del Bitto, i profumi e i sapori della montagna, una giornata in natura. Escursione fino al rifugio attraverso boschi e maggenghi e poi, opzionalmente, verso l'Alpe Pedroria, un antico alpeggio di proprietà del FAI. Caseificazione all'imbrunire / tramonto e rientro al parcheggio dopo una bella cenetta al rifugio a base di prodotti locali tra cui pizzoccheri, mascherpa, pancetta al ginepro.

Non mancherà la birra dedicata all'alpe Leguji, realizzata dal birrifico DuLac di Galbiate a base di miele di castagno prodotto dalla ditta OverTrees: un connubio di arti e professioni strettamente legate al territorio.

Rientro in notturna per vivere il bosco che dorme!

L'itinerario fa parte del progetto [LE PANCHINE RACCONTANO](#)

GRADO DI DIFFICOLTÀ: E - MEDIO

Fondo: per la maggior parte sentieri di montagna ampi e comodi

Pendenza: moderata e costante lungo tutto il percorso. Dislivello 400 m.

Punti di attenzione: non ci sono particolari punti di attenzione.

Gita adatta ad adulti e ragazzi in buone condizioni fisiche e di allenamento fisico oltre che abituati a camminare in montagna, considerando dislivello e lunghezza del percorso.

La gita non è adatta a persone con problematiche cardiache, respiratorie, posturali, muscolari o in elevato sovrappeso; o recentemente sottoposte ad interventi chirurgici o sotto farmaci di notevole importanza; condizioni che devono essere preventivamente comunicate alla guida per valutarne la fattibilità.

Cani obbligatoriamente al guinzaglio per la presenza di animali selvatici e nel rispetto dell'esperienza e degli altri partecipanti. Contattare la Guida.



[Turismo responsabile](#)

TURISMO RESPONSABILE

Le escursioni che propongo hanno in qualche modo anche lo scopo di **sostenere le economie locali** e far **vivere esperienze uniche** a stretto contatto con e nel pieno rispetto del luogo e delle persone.

Ecco perché spesso includono la degustazione e/o possibilità di acquisto di prodotti locali, con preferenza per piccole realtà che lavorano con passione per mantenere vive le tradizioni;

Ecco perché i gruppi che accompagno sono di piccole dimensioni... per poter incontrare le persone entrando in punta di scarponi nella loro vita e nella calma del luogo.

Definizione di turismo responsabile adottata dall'assemblea nazionale di AITR (Associazione Italiana Turismo Responsabile) Cervia - 9 ottobre 2005

- Il turismo responsabile è il turismo attuato secondo principi di giustizia sociale ed economica e nel pieno rispetto dell'ambiente e delle culture.
- Il turismo responsabile riconosce la centralità della comunità locale ospitante e il suo diritto ad essere protagonista nello sviluppo turistico sostenibile e socialmente responsabile del proprio territorio.
- Opera favorendo la positiva interazione tra industria del turismo, comunità locali e viaggiatori.

[Programma](#)

- Ore 9.30 ritrovo al parcheggio di inizio sentiero oppure ore 8.30 presso piazzetta di Albaredo per cappuccio e toilettes; possibilità di ritrovo anche a Lecco Bione SU RICHIESTA per compattare auto;
- Inizio escursione fino al rifugio; degustazione dei prodotti locali quali sciatt, formaggi, mascherpa, affettati; escursione opzionale all'Alpe Pedroria;
- Ore 18.00 - 20.00 caseificazione in alpeggio nei dintorni del rifugio;
- ore 20.30 circa leggera cena al rifugio prima del rientro;
- Ore 22.00/22.30 circa rientro previsto al parcheggio al crepuscolo; **OBBLIGATORIA TORCIA FRONTALE.**

Il programma e l'itinerario potrebbero subire variazioni in base alle condizioni meteo e dei sentieri a garanzia della sicurezza dei partecipanti.

ANNULLAMENTO/RINVIO

La Guida si riserva la facoltà di annullare/rinviare la gita nel caso in cui non sussistano le condizioni di sicurezza e comfort a seguito di condizioni meteo avverse nella giornata o nei giorni precedenti la gita.

La quota eventualmente versata verrà considerata valida per una successiva escursione, con validità massima 1 anno dalla data dell'escursione inizialmente prenotata.

In caso di disdetta da parte dei partecipanti il giorno stesso o il giorno precedente la gita, non potrà essere corrisposto alcun tipo di rimborso.

[Quota di partecipazione](#)

Adulti: € 25.00;

Bambini e ragazzi fino a 12 anni accompagnati: € 20,00

La quota include: accompagnamento guida AIGAE LO639; assicurazione RC;

La quota non include: eventuali pasti e degustazioni; trasporti per e dal punto di ritrovo; assicurazione infortuni per i partecipanti; snack per la giornata; tutto quanto non incluso alla voce "la quota include".

COSTI EXTRA DA PAGARE IN LOCO

20 euro a persona degustazione prodotti locali e caseificazione; bevande escluse;



Iscrizione obbligatoria **entro venerdì, 9 agosto 24** dal carrello che trovate sul sito www.trekandtaste.it o contattandomi direttamente sabrina@trekandtaste.it oppure +39 347 04 05 703.

NUMERO MINIMO PARTECIPANTI: 5

NUMERO MASSIMO DI PARTECIPANTI (bambini inclusi): 15

I minori devono essere tassativamente accompagnati da un adulto responsabile.

L'iscrizione comporta l'accettazione incondizionata del [regolamento](#).

ASSICURAZIONE INFORTUNI PER GLI ESCURSIONISTI

L'assicurazione infortuni non è inclusa nella quota di iscrizione; consigliamo di stipulare un'adeguata assicurazione infortuni.

L'App Trip&Trek consente agli escursionisti di associarsi all'Associazione EIC (con quota associativa di 10€) e usufruire così di una assicurazione sugli infortuni durante tutte le escursioni con le guide AIGAE, svolte durante l'anno di iscrizione. Contattare info@escursioni-italia.it.

Come raggiungere il punto di ritrovo

Appuntamento presso la piazzetta di Albaredo per San Marco.

Lecco Bione e altri punti di ritrovo su richiesta.

Attrezzature e abbigliamento richiesti

- Scarponcini alti; si consiglia suola con buona aderenza al suolo, per procedere in sicurezza su qualsiasi terreno e in qualsiasi stagione;
- Bastoncini consigliati per ridurre il carico su articolazioni e ginocchia e dare maggiore stabilità;
- Zaino personale con scorte di acqua (almeno 1 lt a testa) e spuntini vari;
- Abbigliamento a cipolla in base alla stagione (t-shirt, maglia a manica lunga, felpa o pile, antivento/antipioggia); mantellina da pioggia in caso di tempo instabile o temporali estivi;
- crema solare e cappellino per il sole;
- Torcia frontale OBBLIGATORIA.

La Guida si riserva la facoltà di escludere dall'escursione, escursionisti non adeguatamente attrezzati.

Disposizioni anticontagio

Come da disposizioni in vigore al momento dell'escursione.



APPUNTI
