




I PIANI D'ERNA AI PIEDI DEL RESEGONE - LECCO

€12,00 - €20,00

DOMENICA, 3 LUGLIO 22

Categorie: [ESCURSIONI](#), [ESCURSIONI GIORNALIERE](#)

IMMAGINI DELLA GALLERIA





ESCURSIONE AI PIANI D'ERNA TRA NATURA E GEOLOGIA

Un facile percorso ad anello che ci porta a scoprire ed ammirare il paesaggio ai piedi del Resegone, la montagna simbolo del lecchese, con il suo inconfondibile profilo che ha ispirato Manzoni.

Lo sviluppo delle forme del territorio è spesso controllato da fattori geologici ed è, quindi, molto meno casuale, di quanto si possa generalmente credere.

PUNTI DI INTERESSE

- La morfologia e la litologia dei Piani D'Erna;
- I cambiamenti del paesaggio e la ricchezza della Natura da scoprire;
- Il Resegone che ci domina con le sue punte rocciose;
- La storia geologica del Lago di Como.

DETTAGLI TECNICI

Dislivello altimetrico: 210 m

Distanza percorsa: 6 km

Tempo di cammino effettivo: 3 ore

Quota massima raggiunta: 1322 m s.l.m.

DESCRIZIONE

Appena sopra Lecco, ai piedi del Resegone, che con la sua tipica forma seghettata è il simbolo della città, si trovano i Piani d'Erna: un ripiano naturale che si sviluppa a quote mediamente intorno ai 1200 - 1300 m., tra 2 ripide pareti; quella appunto del Resegone e quella del Pizzo D'Erna da cui si gode uno spettacolare panorama su Lecco, l'Adda e i laghetti glacio-morenicici della Brianza.

Su questo palcoscenico, le montagne, il lago, gli alpeggi e il paesaggio ci racconteranno una storia bellissima che parla di rocce formatesi sotto i mari, di fiumi che hanno scavato il letto del lago, di ghiacciai che hanno modellato le valli arrivando fino ai margini della pianura, di alpeggi monticati, di natura che si riprende i propri spazi, di mille fiori che colorano i pascoli.

Un itinerario semplice ma ricchissimo che percorreremo in modo da godere ogni passo, ogni soffio del vento, ogni silenzio della natura.

Si tratta comunque di sentieri di montagna da percorrere in sicurezza con scarpe adatte.

Pranzo al sacco in natura, nel bosco con possibilità di merenda finale presso una struttura prima di ridiscendere al parcheggio.

GRADO DI DIFFICOLTÀ: E - MEDIO - FACILE

Fondo: mulattiere o sentieri di montagna, a tratti anche ampi.

Pendenza: da lieve a moderata; dislivello in discesa per poi risalire.

Punti di attenzione: passo sicuro e buone condizioni fisiche richiesti.

Adatto a adulti e ragazzi oltre 10 anni abituati a camminare in montagna.

Richiesti scarponcini da trekking per procedere in sicurezza.

Cani obbligatoriamente al guinzaglio per la presenza di animali selvatici e nel rispetto degli altri partecipanti che potrebbero essere impauriti o intimoriti. In caso di dubbi, contattare la Guida.

[Turismo responsabile](#)



TURISMO RESPONSABILE

Le escursioni che propongo hanno in qualche modo anche lo scopo di **sostenere le economie locali** e far **vivere esperienze uniche** a stretto contatto con e nel pieno rispetto del luogo e delle persone.

Ecco perché spesso includono la degustazione e/o possibilità di acquisto di prodotti locali, con preferenza per piccole realtà che lavorano con passione per mantenere vive le tradizioni;

Ecco perché i gruppi che accompagno sono di piccole dimensioni... per poter incontrare le persone entrando in punta di scarponi nella loro vita e nella calma del luogo.

Definizione di turismo responsabile adottata dall'assemblea nazionale di AITR (Associazione Italiana Turismo Responsabile) Cervia - 9 ottobre 2005

- Il turismo responsabile è il turismo attuato secondo principi di giustizia sociale ed economica e nel pieno rispetto dell'ambiente e delle culture.
- Il turismo responsabile riconosce la centralità della comunità locale ospitante e il suo diritto ad essere protagonista nello sviluppo turistico sostenibile e socialmente responsabile del proprio territorio.
- Opera favorendo la positiva interazione tra industria del turismo, comunità locali e viaggiatori.

Programma

- Ritrovo ore 9.20 presso parcheggio della funivia dei Piani d'Erna. Da Lecco seguire indicazioni inizialmente verso Valsassina; possibilità di previo incontro a Lecco Bione SU RICHIESTA.
- Funivia in base a tempi di attesa;
- Escursione ad anello sui piani d'Erna; pranzo al sacco (in rifugio su richiesta e su prenotazione);
- ore 16.30 circa rientro in funivia in base a tempi di attesa.

ATTENZIONE: Il programma e l'itinerario potrebbero subire variazioni in base alle condizioni meteo e dei sentieri a garanzia della sicurezza dei partecipanti. Gli orari di rientro dipendono dai tempi di attesa della funivia.

ANNULLAMENTO/RINVIO

La Guida si riserva la facoltà di annullare/rinviare la gita nel caso in cui non sussistano le condizioni di sicurezza e comfort a seguito di condizioni meteo avverse nella giornata o nei giorni precedenti la gita.

La quota eventualmente versata verrà considerata valida per una successiva escursione con validità massima di 1 anno dalla data dell'escursione prenotata.

In caso di cancellazione da parte dei partecipanti il giorno prima o il giorno stesso, la quota non potrà essere rimborsata.

Quota di partecipazione

Adulti: € 20.00;

Bambini e ragazzi fino a 12 anni accompagnati: € 12,00

La quota include: accompagnamento guida AIGAE LO639; assicurazione RC;

La quota non include: eventuali pasti e degustazioni; trasporti per e dal punto di ritrovo; trasporti durante l'escursione; assicurazione infortuni per i partecipanti; tutto quanto non incluso alla voce "la quota include".

Iscrizione obbligatoria **entro sabato, 2 luglio 22** direttamente dal carrello sul sito www.trekandtaste.it o contattandomi personalmente sabrina@trekandtaste.it oppure 347 04 05 703.

NUMERO MINIMO PARTECIPANTI: 3



NUMERO MASSIMO DI PARTECIPANTI (bambini inclusi): 15

I minori devono essere tassativamente accompagnati da un adulto responsabile.

L'iscrizione comporta l'accettazione incondizionata del [regolamento](#).

ASSICURAZIONE INFORTUNI PER GLI ESCURSIONISTI

L'assicurazione infortuni non è inclusa nella quota di iscrizione; consigliamo di stipulare un'idonea assicurazione infortuni.

L'App Trip&Trek consente agli escursionisti di associarsi all'Associazione EIC (con quota associativa di 10€) e usufruire così di una assicurazione sugli infortuni durante tutte le escursioni con le guide AIGAE, svolte durante l'anno di iscrizione. Contattare info@escursioni-italia.it.

Come raggiungere il punto di ritrovo

I Piani d'Erna sono raggiungibili con la funivia che parte dalla frazione alta di Lecco, Via Prealpi, 34. Da Lecco seguire la direzione Valsassina e prendere uscita per Piani D'Erna. Parcheggio a pagamento. Possibilità di compattare le auto a Lecco Bione SU RICHIESTA, con condivisione delle spese di viaggio.

Attrezzature e abbigliamento richiesti

- Scarponcini da trekking con suola con buona aderenza al suolo, per procedere in sicurezza su qualsiasi terreno e in qualsiasi stagione;
- Bastoncini da trekking consigliati per ridurre il carico su articolazioni e ginocchia;
- Zaino personale con scorte di acqua (almeno 1 l a testa), spuntini e pranzo al sacco;
- Abbigliamento a cipolla in base alla stagione (t-shirt, maglia a manica lunga, felpa o pile, antivento/antipioggia); mantella antipioggia in caso di temporali estivi o tempo instabile.
- Cappellino da sole e crema protettiva;

ATTENZIONE: La Guida si riserva il diritto di non ammettere all'escursione chi non adeguatamente attrezzato.

Disposizioni anticontagio

Come da norme in vigore al momento dell'escursione



APPUNTI
