



LA CONCA DI CREZZO E IL CASTAGNO SECOLARE - LASNIGO

€12,00 - €20,00




Quota di accompagnamento ESCLUSI costi extra (vedi sezione "Quota")

DOMENICA, 6 FEBBRAIO 2022

Green Pass NON richiesto

Categorie: [ESCURSIONI](#), [ESCURSIONI GIORNALIERE](#)

IMMAGINI DELLA GALLERIA





LA CONCA DI CREZZO E IL CASTAGNO SECOLARE

Zone umide da proteggere e la natura che racconta ed emoziona.

Un percorso ad anello che si sviluppa dalla Conca di Crezzo con il suo bellissimo laghetto ornato dalle canne di palude, fino a raggiungere il punto panoramico sul lago di Como ed eventualmente il Monte Castel di Leves, attraverso le creste del monte Oriolo.

Lo splendore del bosco che in questa stagione permette al sole di raggiungere il suo sottobosco ornandolo di ellebori in fiore, e lascia intravedere tra i suoi rami stupendi panorami sul Lago e sui monti circostanti: Le Grigne, il Monte San Primo e i Corni di Canzo.

Senza dimenticare sua maestà il castagno Buncava di oltre 300 anni che si impone alla nostra vista lungo il percorso e le storiche selve castanili.

Al termine dell'escursione mi piacerebbe proporvi un tagliere di prodotti tipici dell'azienda agricola locale accompagnato dalla birra artigianale DuLac di Galbiate.

[Scarica il pdf con tutte le info](#)

DETTAGLI TECNICI

Dislivello altimetrico: 380 m

Distanza percorsa: 8 km

Tempo di cammino effettivo: 4 ore

Quota massima raggiunta: 1100 m s.l.m.

PUNTI DI INTERESSE

- Il castanum Buncava di oltre 300 anni;
- Il laghetto di Crezzo, preziosa zona umida;
- Le selve castanili storiche;
- Gli ellebori in fiore che ricamano il sottobosco;
- Le rocce sedimentarie che si nascondono nel bosco;
- I panorami sul ramo di Lecco da Bellagio a Lecco;

GRADO DI DIFFICOLTÀ: E - MEDIO

Fondo: sentieri di montagna e mulattiere non sempre ben tracciati. Spesso si tratta di sentieri percorsi più da caprioli che da umani.

Pendenza: moderato con saliscendi soprattutto nella parte in cresta.

Punti di attenzione: Richiesto passo sicuro per affrontare in sicurezza tratti meno battuti del sentiero e punto panoramico.

Adatto a adulti e ragazzi oltre 12 anni in buone condizioni di salute e comunque abituati a camminare in montagna con passo sicuro, tenendo conto di dislivello e lunghezza.

Sempre richiesti scarponcini da trekking con suola con buona aderenza al terreno, preferibilmente in Vibram.

Cani obbligatoriamente al guinzaglio per la presenza di animali selvatici e nel rispetto degli altri partecipanti che potrebbero essere impauriti intimoriti. Preventivare comunque la Guida.

[Turismo responsabile](#)

TURISMO RESPONSABILE

Le escursioni che propongo hanno in qualche modo anche lo scopo di **sostenere le economie locali** e far **vivere esperienze uniche** a



stretto contatto con e nel pieno rispetto del luogo e delle persone.

Ecco perché spesso includono la degustazione e/o possibilità di acquisto di prodotti locali, con preferenza per piccole realtà che lavorano con passione per mantenere vive le tradizioni;

Ecco perché i gruppi che accompagno sono di piccole dimensioni... per poter incontrare le persone entrando in punta di scarponi nella loro vita e nella calma del luogo.

Definizione di turismo responsabile adottata dall'assemblea nazionale di AITR (Associazione Italiana Turismo Responsabile) Cervia - 9 ottobre 2005

- Il turismo responsabile è il turismo attuato secondo principi di giustizia sociale ed economica e nel pieno rispetto dell'ambiente e delle culture.
- Il turismo responsabile riconosce la centralità della comunità locale ospitante e il suo diritto ad essere protagonista nello sviluppo turistico sostenibile e socialmente responsabile del proprio territorio.
- Opera favorendo la positiva interazione tra industria del turismo, comunità locali e viaggiatori.

Programma

- Ritrovo ore 9.15 presso il parcheggio del paese di Lasnigo per compattare le auto;
- Escursione circolare dalla Conca di Crezzo e ritorno;
- Pranzo al sacco ed eventuale aperitivo/merenda finale presso azienda agricola locale al termine dell'escursione (circa 15.30);

ANNULLAMENTO/RINVIO

La Guida si riserva la facoltà di annullare/rinviare la gita nel caso in cui non sussistano le condizioni di sicurezza e comfort a seguito di condizioni meteo avverse nella giornata o nei giorni precedenti l'escursione.

La quota eventualmente versata verrà considerata valida per una successiva escursione con validità massima di 1 anno.

In caso di disdetta da parte dei partecipanti il giorno stesso o il giorno precedente la gita, non è previsto alcun rimborso o voucher per la quota versata.

Quota di partecipazione

Adulti: € 20.00;

Bambini e ragazzi fino a 12 anni accompagnati: € 12,00

La quota include: accompagnamento guida AIGAE LO639; assicurazione RC;

La quota non include: eventuali pasti; trasporti per e dal punto di ritrovo; assicurazione infortuni per i partecipanti; tutto quanto non incluso alla voce "la quota include".

COSTI EXTRA

tagliere di prodotti tipici con birra artigianale DuLac presso azienda agricola.

Iscrizione obbligatoria **entro sabato, 5 febbraio 22** sul sito www.trekandtaste.it oppure contattandomi direttamente via mail sabrina@trekandtaste.it oppure +39 347 04 05 703.

NUMERO MINIMO DI PARTECIPANTI: 4

NUMERO MASSIMO DI PARTECIPANTI (BAMBINI E RAGAZZI INCLUSI): 15

I minori devono essere accompagnati

L'iscrizione comporta l'accettazione incondizionata del [regolamento](#).

ASSICURAZIONE INFORTUNI PER GLI ESCURSIONISTI

L'assicurazione infortuni non è inclusa nella quota di iscrizione; consigliamo di stipulare un'idonea assicurazione infortuni.

L'App Trip&Trek consente agli escursionisti di associarsi all'Associazione EIC (con quota associativa di 10€) e usufruire così di una



assicurazione sugli infortuni durante tutte le escursioni con le guide AIGAE, svolte durante l'anno di iscrizione. Contattare info@escursioni-italia.it.

Come raggiungere il punto di ritrovo

Lasnigo si trova oltre Canzo e Asso lungo la strada che porta al Ghisallo e a Bellagio. Parcheggio a Lasnigo in via Giuseppe Vanini per compattare le auto.

Possibilità di ritrovo anche presso la Stazione ferroviaria più vicina Canzo-Asso.

Car-pooling in base a norme in vigore con condivisione spese di viaggio tra i passeggeri.

- Vogliate gentilmente farmi sapere se siete disposti a condividere auto con altri partecipanti già dalla vostra zona di abitazione in modo da soddisfare eventuali richieste di passaggio.

Attrezzature e abbigliamento richiesti

- Scarponcini da trekking; si consiglia suola con buona aderenza, preferibilmente in Vibram, per poter procedere in sicurezza in qualsiasi stagione e su qualsiasi terreno;
- Bastoncini da trekking consigliati per ridurre il carico su articolazioni e ginocchia e dare maggiore stabilità;
- Zaino personale (20-30 l) con riserve di acqua e spuntini; pranzo al sacco;
- Abbigliamento a cipolla (t-shirt, maglia a manica lunga, felpa o pile, micropile, antivento/antipioggia, softshell, piumino, guanti e cappello di lana);
- Torcia frontale.

Attenzione: La Guida si riserva la facoltà di non ammettere alla gita escursionisti NON adeguatamente equipaggiati.

Disposizioni anticontagio

In base alle disposizioni vigenti gli escursionisti sono tenuti a:

- essere in possesso di Green PAss rinforzato per accedere ai locali chiusi di ristorazione;
- portare delle mascherine di scorta;
- mantenere la distanza interpersonale durante il cammino; indossare la mascherina solo nei momenti di sosta;
- condividere la auto nel rispetto delle norme in vigore;
- dotarsi di sacchetti di plastica per riporre indumenti personali sudati.

